

Cueilleurs de pierres, de pluies et de vents

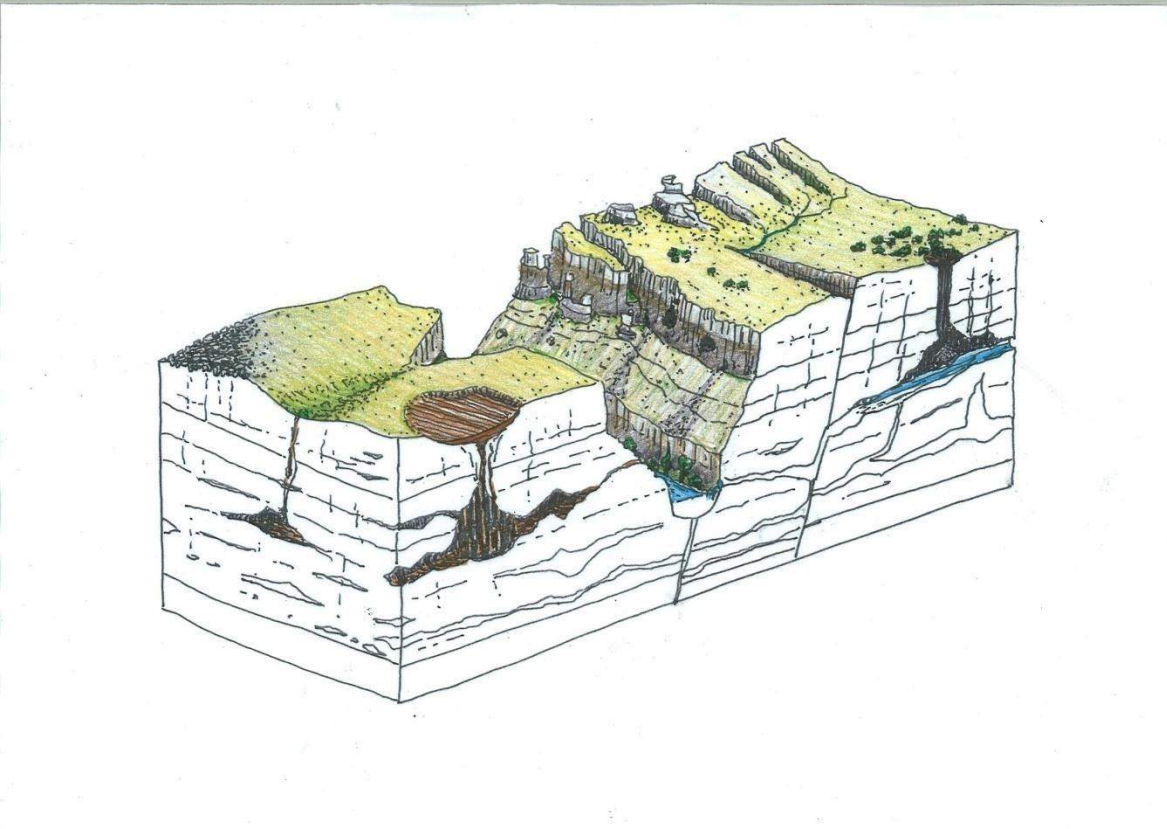
01 / 10 / 2012




Cueilleurs de pierres



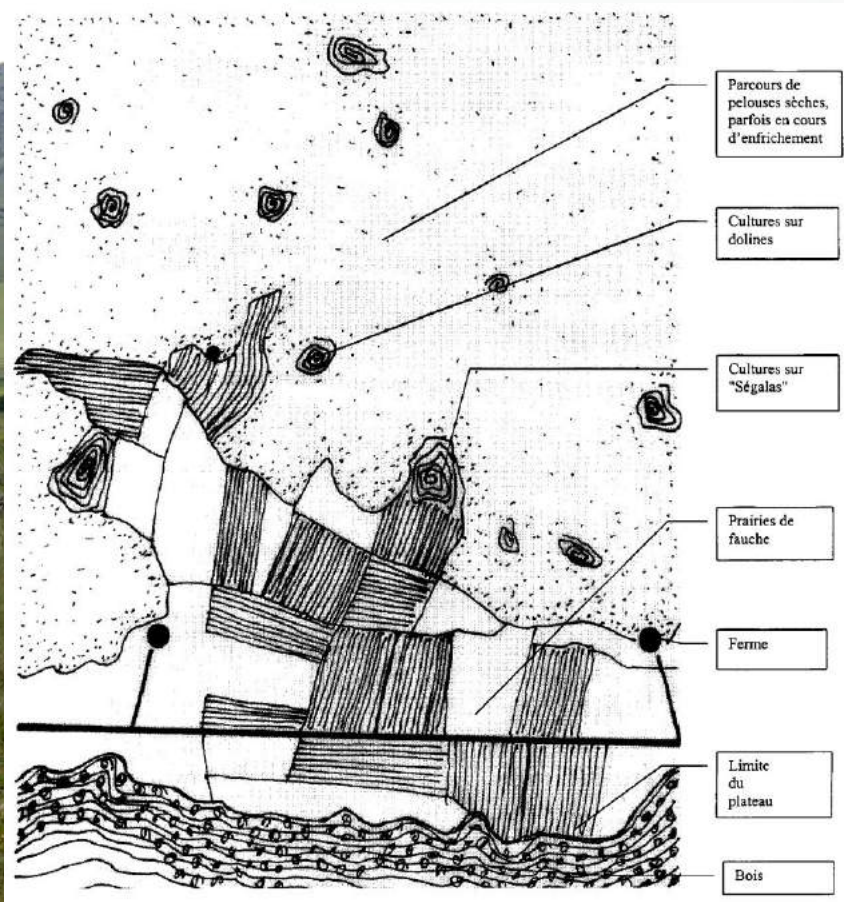
**Pierre Cristol
André Fages
André Mandagot**







caselle de Monsieur André Mandagot. La Glène, Saint-Léons. Relevés : H. Vialaret et E. Boudes. Pour le CAUE de l'Aveyron 1994



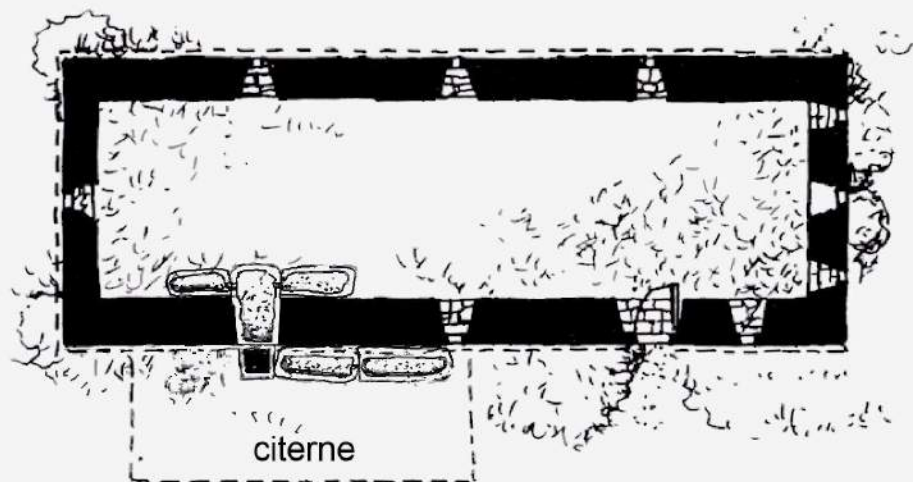




nord




ouest



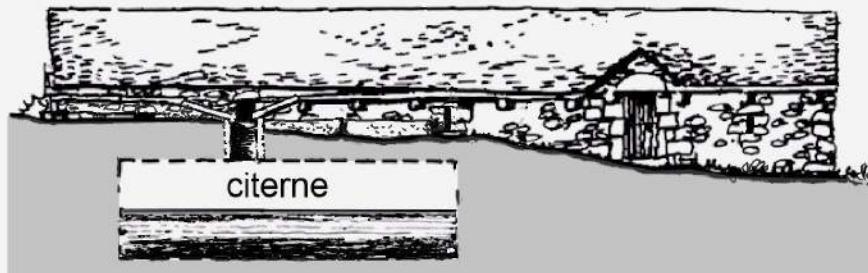
jasse de Brunas

relevés CAUE 12

Didier Aussibal 1987



sud




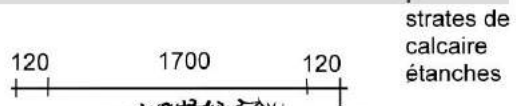
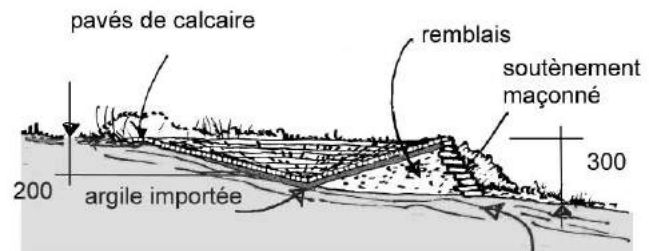
est



Cueilleur de pluies

Pierre Solassol
Léon Cristol




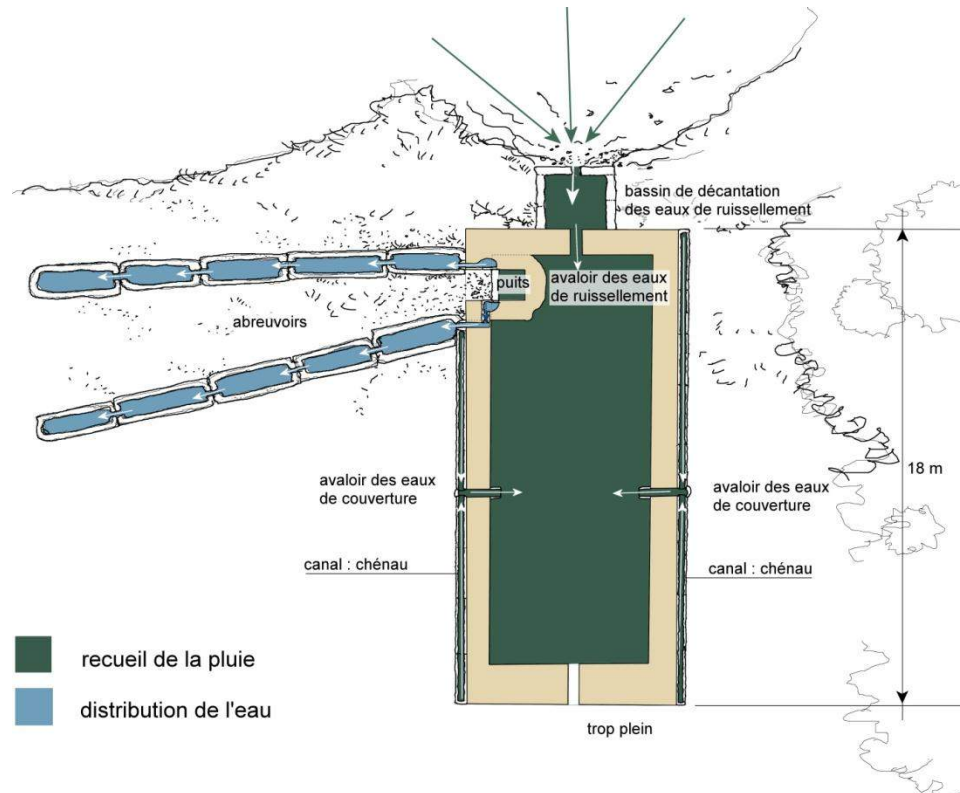


coupe ouest - est
Lavagne des Liquisses

Didier Aussibal 2001

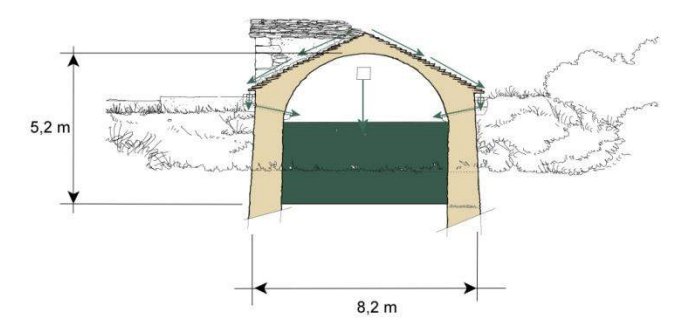




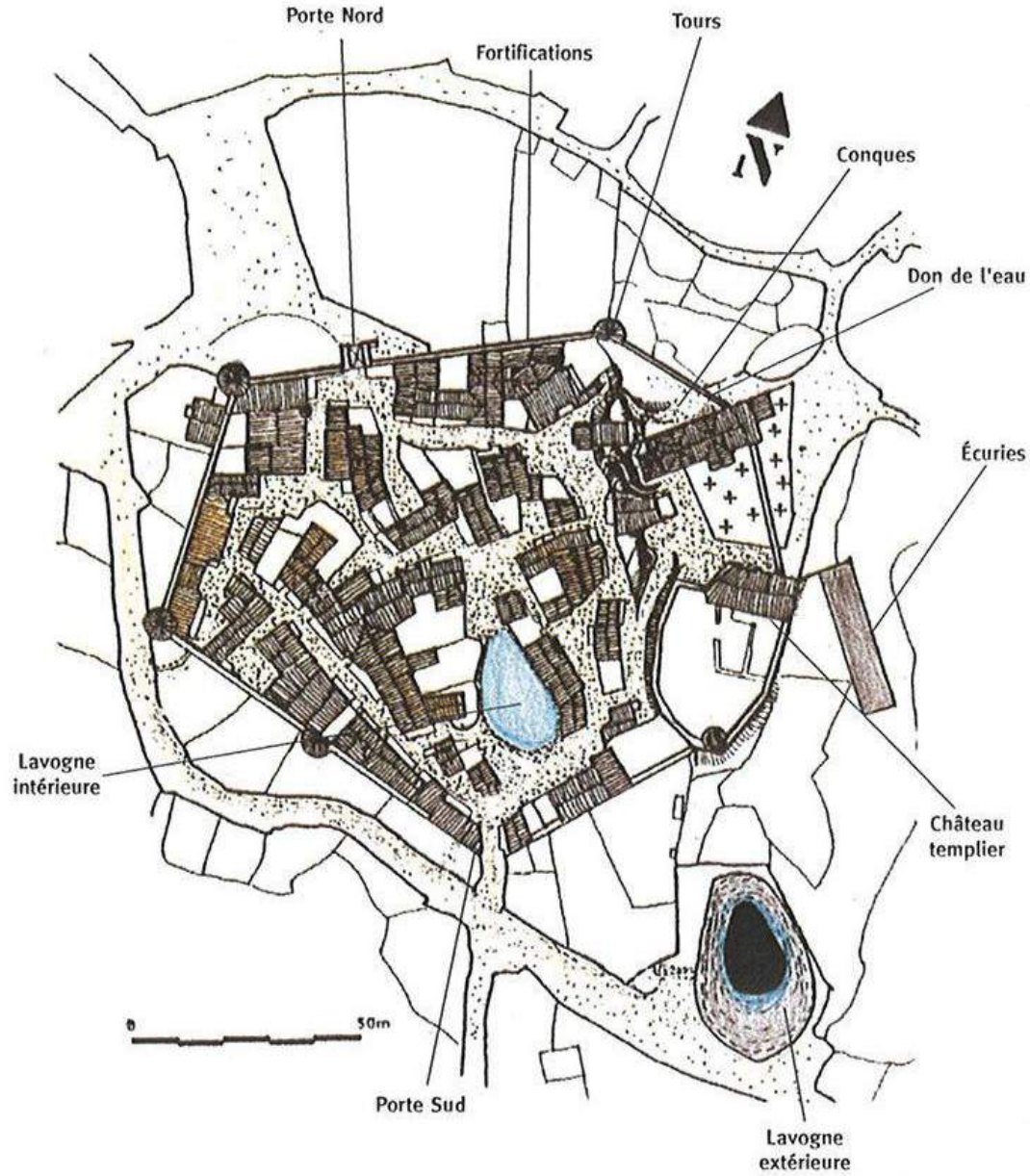


■ recueil de la pluie

■ distribution de l'eau

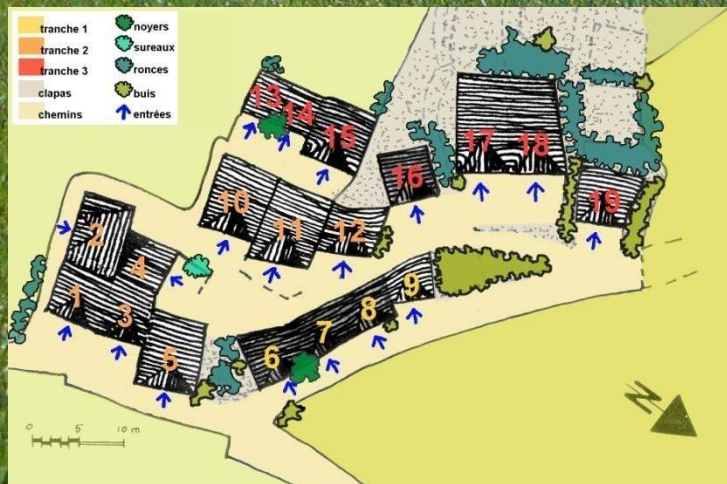


Plan de La Couvertoirade




Cueilleurs de vents

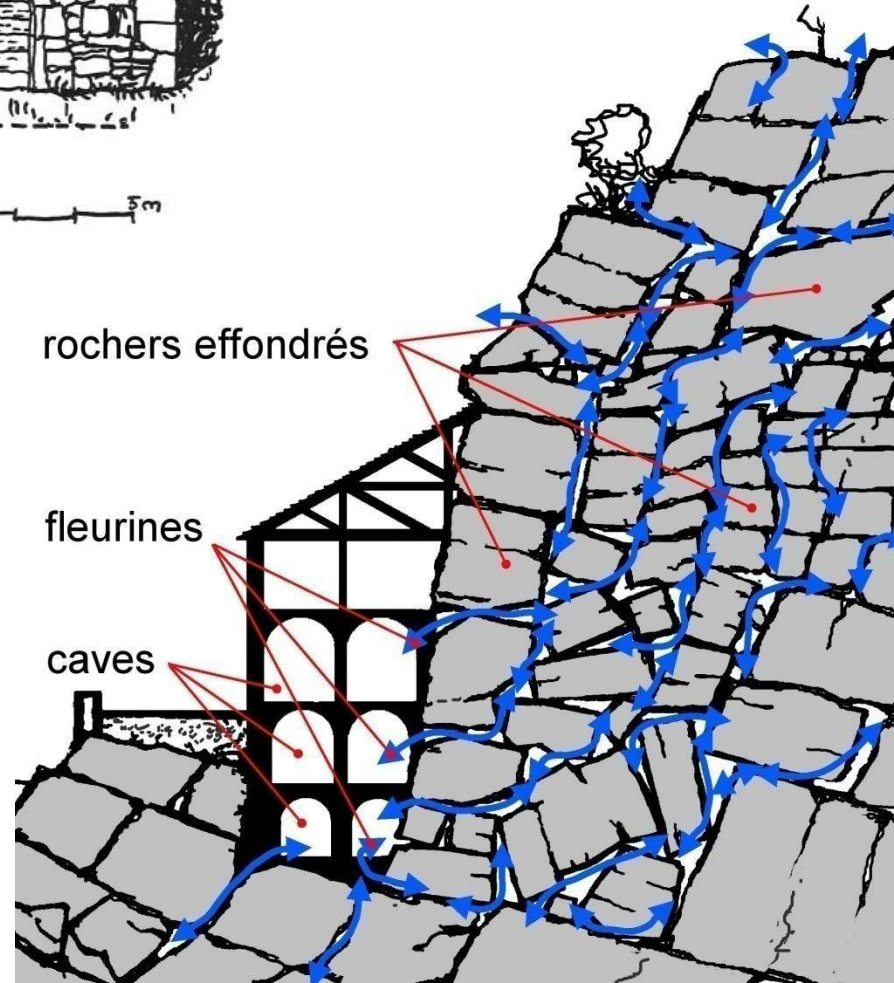
Eugène Enjalric
Louis Vales
Robert Aussibal







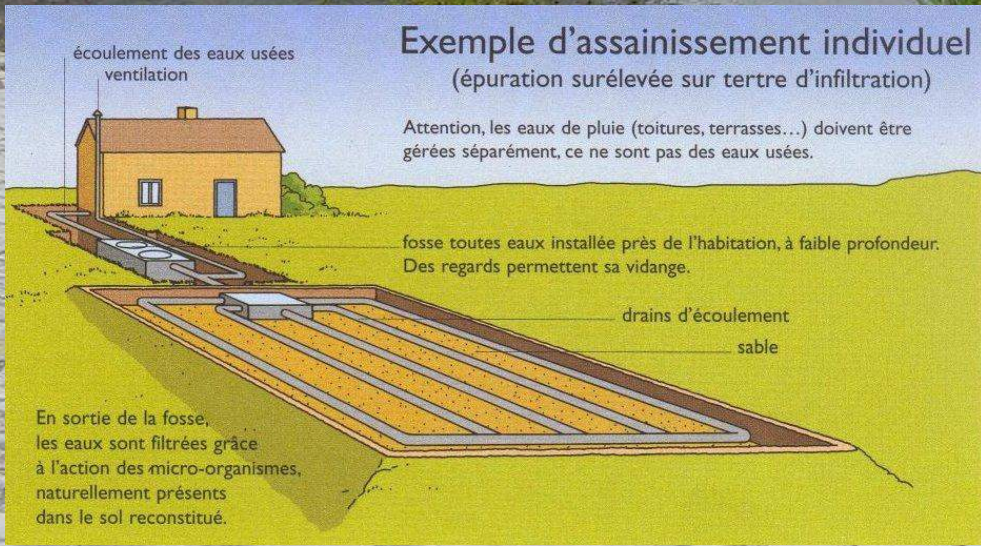
5m



rochers effondrés

fleurines

caves







Des « hébergeries » pour des croisières intérieures ?





Ces larges horizons, fondamentaux à la création du Parc naturel régional des Grands Causses, ne sont des déserts sauvages que pour les regards pressés. Ils ne se sont ouverts qu'après des siècles de passage, de pâturage, de culture et par le labeur vigoureux et persévérant de leurs habitants qui tirent le meilleur de ces terroirs rigoureux. Des cueilleurs de pierres, de pluies et de vents façonnent encore ces paysages sans faux semblant ni faux vieux.